

# 清明

## 2019年清明全省公路网 出行服务指南

江苏省交通运输厅  
江苏省公安厅  
江苏交通控股有限公司  
联合发布



# 一、通行政策

## 1、收费公路免费通行

2019年清明节放假时间为2019年4月5日-4月7日，**共三天！**



届时全省收费公路7座以下（含7座）客车

**免费通行!**

**免费通行!**

**免费通行!**

免费通行的时间为：2019年4月5日0时-2019年4月7日24时。联网高速

公路具体通行措施如下：

| 日期   | 时间段         | 通行措施                                           |
|------|-------------|------------------------------------------------|
| 4月4日 | 20:00-24:00 | 小型客车需在各入口收费站领取临时通行卡，在出口收费站交纳实际通行费              |
| 4月5日 | 0:00至6:00   | 小型客车在入口收费站无需领卡，在出口收费站需上交临时通行卡或通行卡，无需交纳通行费，免费通行 |
| 4月5日 | 6:00至       | 小型客车在入口收费站无需领卡，在出口收费站免费通行                      |
| 4月7日 | 19:00       |                                                |
| 4月7日 | 19:00至24:00 | 小型客车需在入口收费站领取临时通行卡，在免费时段内驶离高速公路仍无需交纳通行费，免费通行   |
| 4月8日 | 0:00至8:00   | 江苏联网高速出口收费站严格按照国家政策对持有通行卡或临时通行卡的小型客车正常收取通行费    |
|      | 8:00起       | 各收费站将停止接收临时通行卡                                 |

## 2、货车限时错峰出行

**部分货车**（指危险化学品运输车、黄牌货车）清明期间在南京二桥、江阴大桥、苏通大桥限时错峰出行，其中**危险化学品运输车全时段限行，黄牌货车 6:00-20:00 限行**。请部分通行车辆在特定时段尽量“不出行、少出行、错峰出行”！

注：蓝牌、承担运送鲜活农产品、高速公路抢险救灾、高速公路服务区油品保障运输车辆等涉及国计民生运输任务的载货汽车除外。



**南京二桥、江阴大桥、苏通大桥**

**黄牌货车限时错峰出行！**

闯禁区货车将**罚款 100 元并扣 3 分**



货车限行区域↓↓↓

| 过江通道名称 | 限行路段                                                                      |
|--------|---------------------------------------------------------------------------|
| 南京长江二桥 | G36 宁洛高速马群枢纽至雍庄枢纽之间                                                       |
| 江阴大桥   | G2 京沪高速江阴南互通至靖江南互通                                                        |
| 苏通大桥   | G15 沈海高速苏昆太枢纽至董浜枢纽、G15w 常台高速常熟东互通至 G15 沈海高速竹行互通、S5 常嘉高速白茆互通至 G15 沈海高速竹行互通 |







## 二、天气预报

清明期间，预计首日（5日）全省大部将出现小雨天气；

6日，全省将会以多云天气为主；

假期最后一天（7日）全省将会以晴天天气为主。

气温方面，假期三天全省都将在 10℃ 以上，最高气温将达到 20℃。

| 日期 | 4日                                                                                 | 5日                                                                                   |
|----|------------------------------------------------------------------------------------|--------------------------------------------------------------------------------------|
| 天气 |   |   |
| 日期 | 6日                                                                                 | 7日                                                                                   |
| 天气 |  |  |

## 三、路网变化

与去年清明相比，全省路网规模进一步扩大，路网结构更加合理，服务设施更加完善，路网通行效率进一步提升。

| 变化               | 具体体现                                                                                                                            |
|------------------|---------------------------------------------------------------------------------------------------------------------------------|
| 路网规模扩大<br>路网结构合理 | 干线公路网规模达到了 16875 公里，其中高速公路里程达到了 4711 公里，车道里程达到了 23773 公里，较去年同期新增了镇丹高速，京沪高速江广段完成“4 改 8”扩建工程；普通干线公路网新通车路段约 550 公里，总里程达到了 12164 公里 |
| 服务设施完善           | 高速公路收费站达到 421 个，较去年同期新增了镇江新区南、丹阳北、丹阳新区、枣林湾、大桥、浦头、泰州医药城、云台 8 个互通收费站                                                              |
| 运行效率提升           | G40 沪陕高速扬州南绕城段(K343-K353)、S19 通锡高速环太湖段(K136-K148)等部分第一车道限速 100 公里/小时路段进行提速至 120 公里/小时                                           |

| 变化     | 具体体现                                                                                                                                                                                                                                                                       |
|--------|----------------------------------------------------------------------------------------------------------------------------------------------------------------------------------------------------------------------------------------------------------------------------|
| 路段节点优化 | <p>高速公路省界撤站：S69 济徐高速、G3 京台高速、G2 京沪高速、G25 长深高速、G15 沈海高速 5 个苏鲁省界收费站；</p> <p>高速公路过江撤站：G2501 南京四桥、G4011 润扬大桥、S35 泰州大桥、G2 江阴大桥、G15 苏通大桥 5 个过江标识站；</p> <p>普通公路收费站撤除：沿江公路金港收费站、芦墟收费站、扬天公路仪征收费站、宁通公路十五里墩收费站、泰州收费站、江平公路泰兴口岸收费站、沿江高等级公路泰兴收费站、盐淮新线建湖收费站、204 国道响水收费站、新兴收费站 10 个收费站</p> |

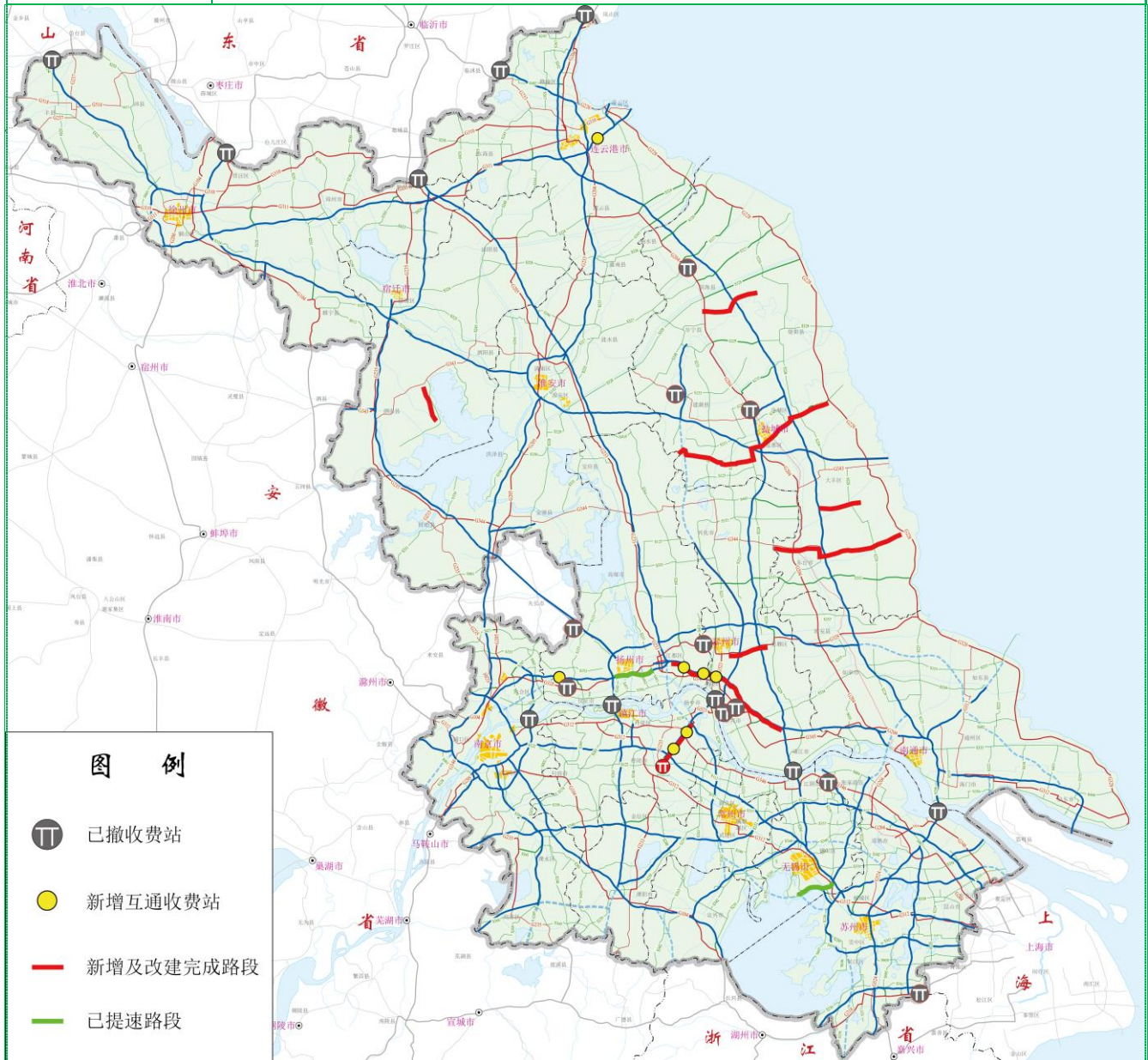


图 1 2018 年干线公路路网变化图

## 四、流量预测

根据历史数据及以往重大节假日出行规律分析，今年清明期间我省公路网运行将保持平稳态势，预计高速公路、普通干线公路流量均较平时大幅上升，高峰流量将仅次于国庆与五一；同时，随着货运需求的逐步扩大，预计清明**客货混行率**为各重大节假日**最高**，路网安全运行压力较大。流量预测具体情况如下：

### 1、总体流量

全省高速公路路网清明期间日均出口流量预计将达到 **308~319 万辆**，同比增长约 **7%~11%**，较平日**高约 50%**，比 2018 年国庆日均出口流量**低约 2%~6%**；流量最高日预计为清明第一天（4 月 5 日），出口流量约为 **320~332 万辆**。

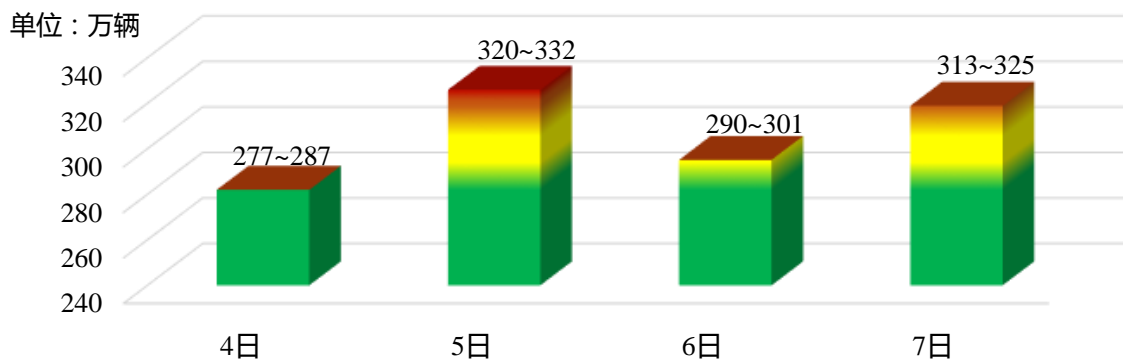


图 2 清明期间全省高速公路流量预判情况

全省普通干线公路清明期间日均断面流量预计将达到 **14055~14330 辆**，同比增长 **2%-4%**，较平日**高约 10%**；流量最高日预计出现在清明第一天（4月5日），断面流量约为 **14310~14590 辆**。

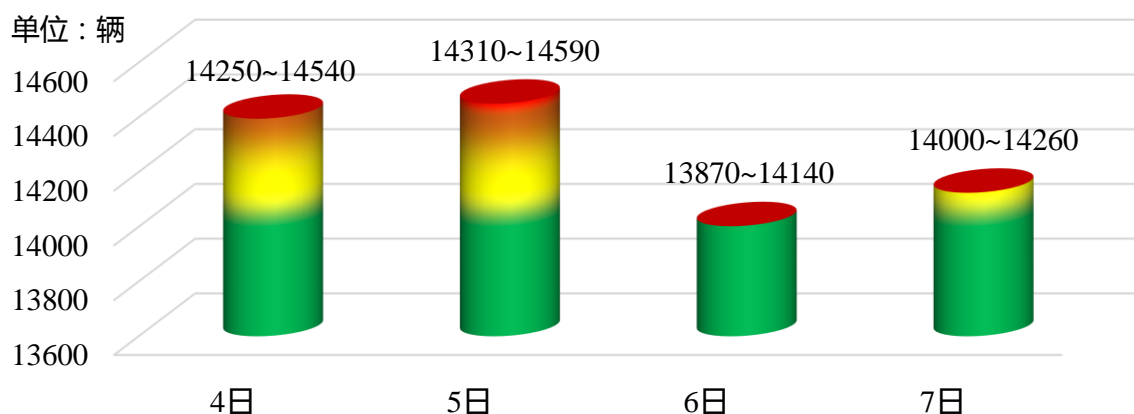


图3 清明期间全省普通干线公路流量预判情况

## 2、时间分布

因部分公众提前扫墓祭祖，预计全省干线公路清明节前一周的**周末**流量将会有所增加。清明节期间（含前一天）干线公路日流量**总体均衡**且处于**高位运行**态势，每日均有早、晚两个高峰时段，早高峰为**8:00-11:00**，晚高峰为**16:00-18:00**。同时，高速公路流量在清明节**凌晨**将会形成一个小高峰。

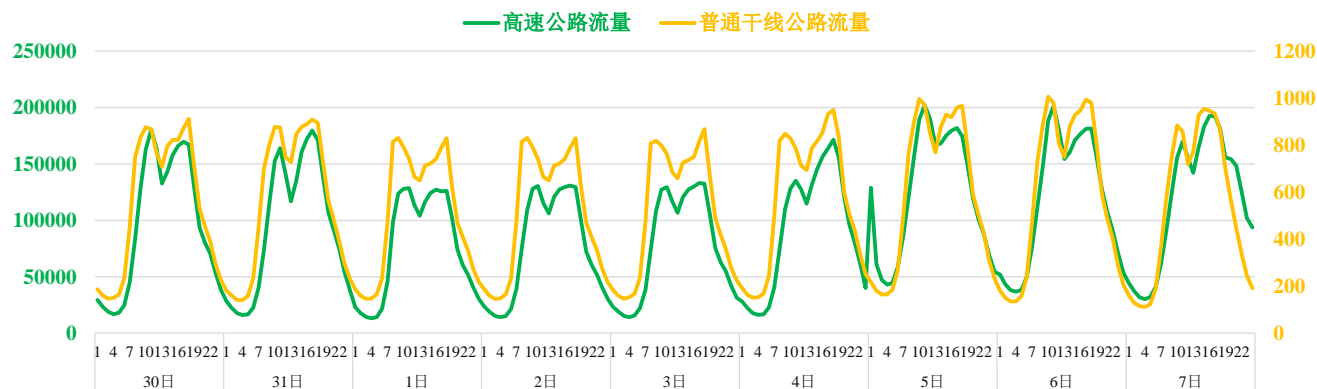


图4 清明期间干线公路24小时流量变化趋势图



### 3、车型分布

与其他重大节假日相比，预计清明期间全省干线公路**货车**出行比例**最高**。  
**高速公路**货车比例接近 **10%**，约为平日的一半，**普通干线公路**约为 **26%**。

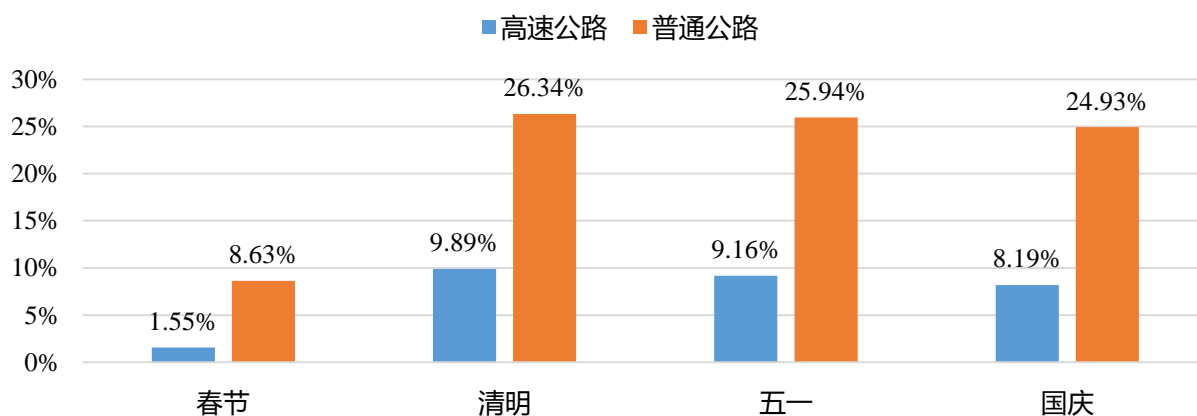


图 5 重大节假日全省干线公路货车占比变化图

### 4、地市分布

清明期间，预计**苏州市**、**南京市**、**无锡市**干线公路流量较大。高速公路出口流量**苏州市**、**南京市**最高日预计均超过 **70 万辆**，普通干线公路断面流量**南京市**、**无锡市**最高日预计均超过 **2.5 万辆**。

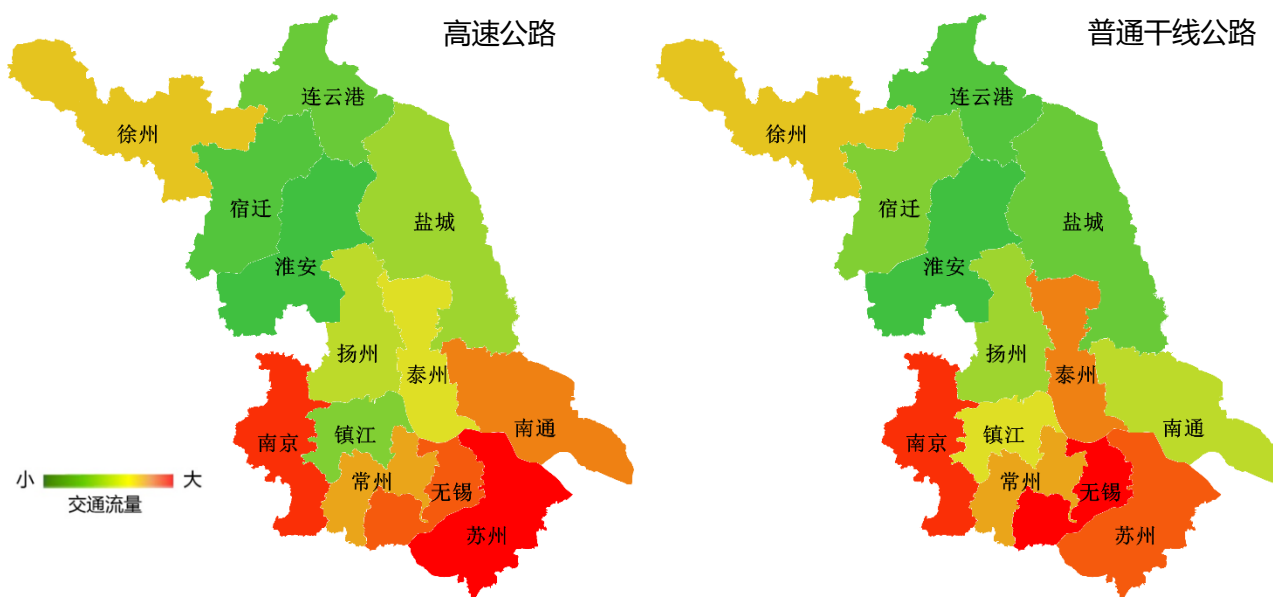


图 6 清明期间全省干线公路地市流量分布图



## 5、通道分布

清明期间，部分横向、纵向和过江通道流量较大。

高峰日，横向通道中，沪宁高速断面流量将达 **15 万辆**，其中苏锡段断面流量将达 **19 万辆**，同比增加约 **9%**，比平日增加 **55%**以上；过江通道中，江阴大桥、苏通大桥、南京二桥平均流量超 **11 万辆**，同比增加约 **8%**，比平日增加 **25%**以上；纵向通道中，京沪高速断面流量将超 **5 万辆**，沿海高速断面流量将超 **6 万辆**，同比增加约 **7%**，比平日增加 **40%**以上。

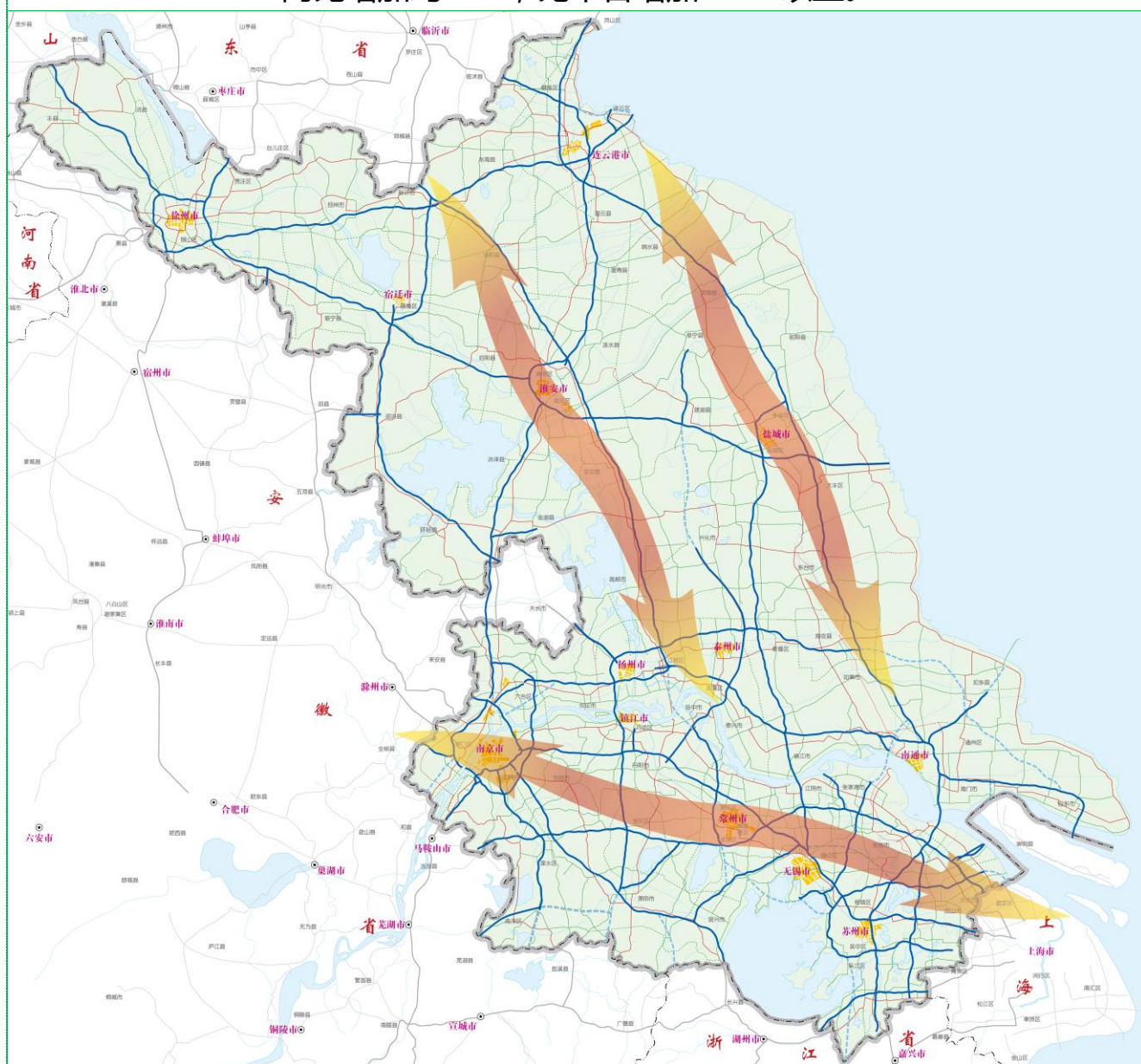


图 7 清明期间干线公路通道流量分布情况

## 6、省际流量

清明期间，出省干线公路交通量约为 **120 万辆/日**，

同比增加约 **9%**，比平日增加约 **15%**；

其中，高速公路流量约占 **62%**，普通公路约占 **38%**。

周边相邻四省中，与**上海**交流最频繁，日均交通量约为 **38.3 万辆**；

其次为**安徽**，日均交通量约 **37.6 万辆**。

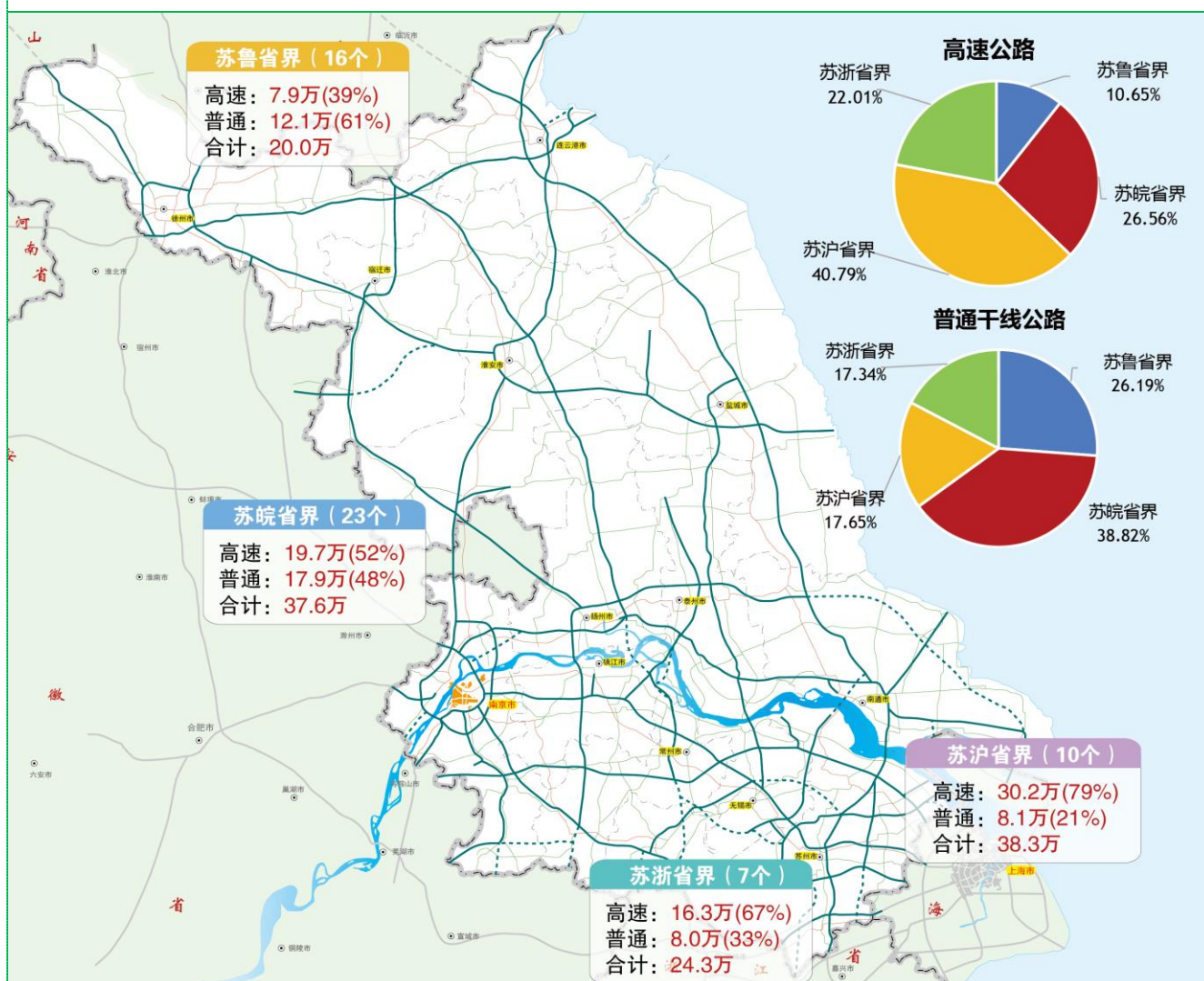


图 8 清明期间干线公路省际流量分布情况

## 五、拥堵预警

清明期间全省干线公路将保持畅通运行。在日常流量较大的路段，清明祭扫赏花区域，景区附近路段，部分枢纽、服务区、收费站等重要节点有可能会短时间车多缓行的情况，但不会发生长时间大范围的交通拥堵。

### 1、路网拥堵指数<sup>1</sup>

清明期间，全省干线公路平均拥堵指数相对**较高**，总体处于**较畅通**运行状态。其中，高速公路平均拥堵指数为**0.68**，最高日达到**0.72**；普通干线公路平均拥堵指数为**0.63**，最高日为节前一天，拥堵指数达到**0.72**。

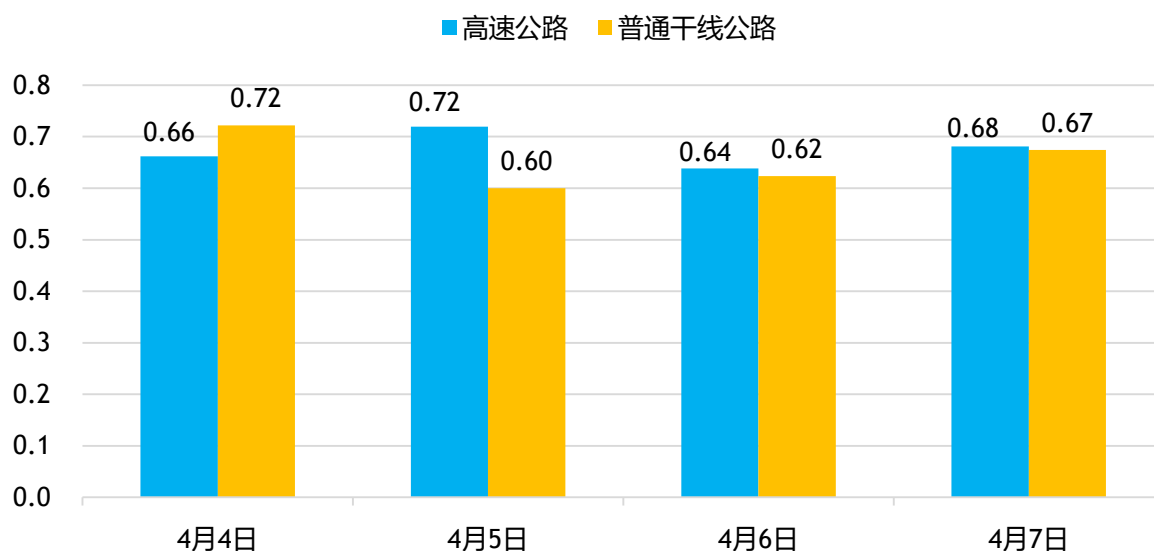


图9 清明期间干线公路拥堵指数分布情况

<sup>1</sup> 拥堵指数为路网或路段的实际交通量与适应交通量的比值，拥堵指数越大，拥堵越严重；指数为1时，达到饱和状态。



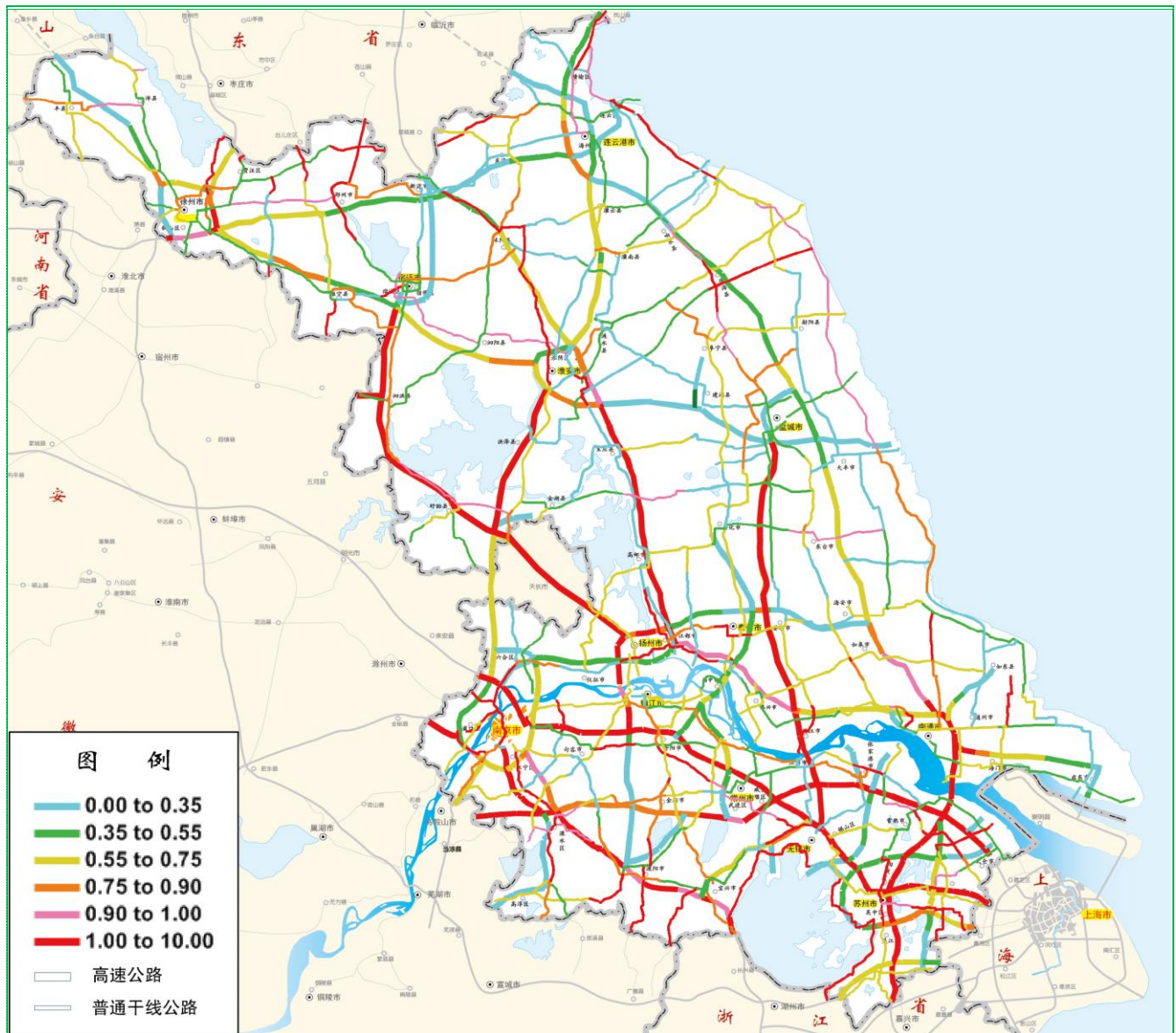


图 10 清明期间全省干线公路拥堵指数分布图

## 2、易拥堵时段

清明前一天易拥堵时段主要集中在 **15:00-19:00**；假期第一天易拥堵时段主要集中在 **8:00-11:00**；假期第三天，受返程高峰出行的影响，易拥堵时段主要集中在 **8:00-20:00**。



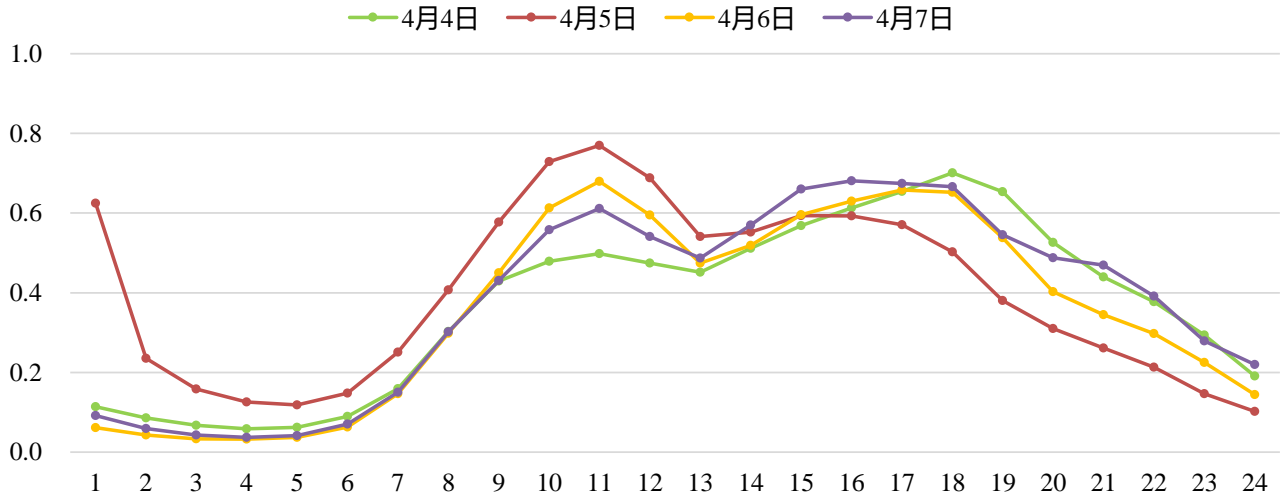


图 11 清明期间干线公路拥堵指数分布情况

全省高速公路过江通道清明期间易拥堵时段，主要集中在 **9:00-11:00**、**15:00-18:00**。

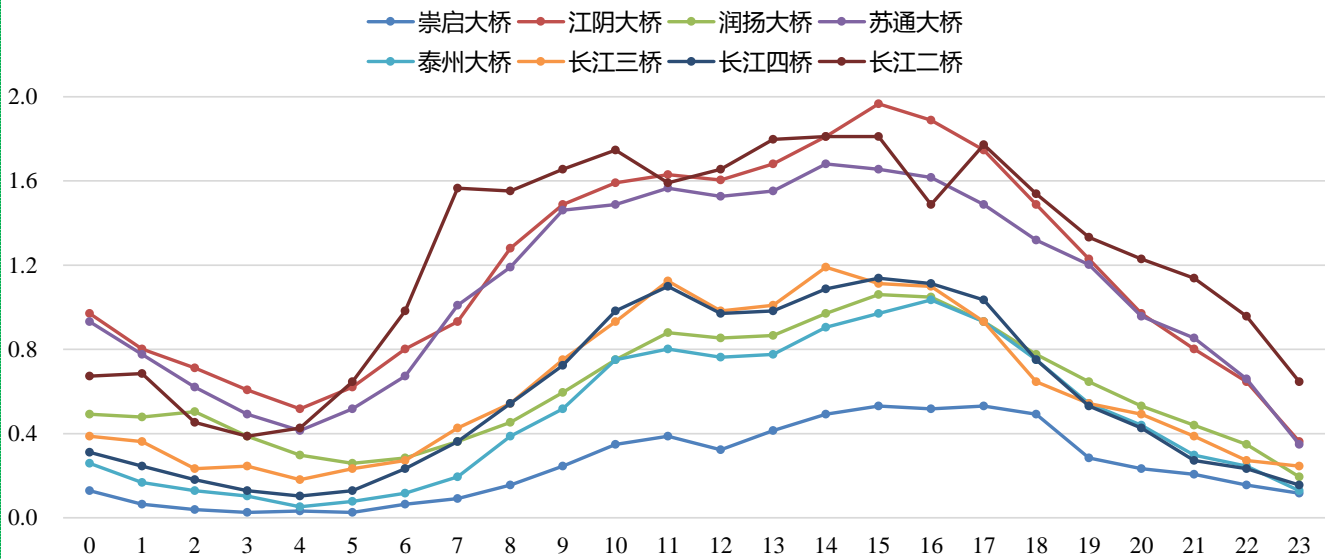


图 12 清明期间高速公路过江通道拥堵指数分布情况

### 3、易拥堵过江通道

清明期间，全省高速公路过江通道中，**南京二桥、江阴大桥、苏通大桥**三座过江通道易发生拥堵，且潮汐现象明显，尤其是返程期间由**北往南**流量较大，最高日崇启大桥北往南流量为南往北流量的3.61倍。



图 13 清明期间高速公路易拥堵过江通道分布预判情况

| 序号 | 路线编号  | 过江通道 | 拥堵指数 |      | 行驶方向流量比（北往南/南往北） |      |
|----|-------|------|------|------|------------------|------|
|    |       |      | 最高日  | 日均   | 5日（清明节）          | 7日   |
| 1  | G2501 | 南京三桥 | 0.65 | 0.61 | 0.77             | 1.63 |
| 2  | G36   | 南京二桥 | 1.31 | 1.23 | 0.97             | 1.36 |
| 3  | G2501 | 南京四桥 | 0.61 | 0.57 | 0.62             | 1.98 |
| 4  | G4011 | 润扬大桥 | 0.64 | 0.6  | 0.76             | 1.43 |
| 5  | S35   | 泰州大桥 | 0.5  | 0.47 | 0.47             | 2.00 |
| 6  | G2    | 江阴大桥 | 1.24 | 1.17 | 0.75             | 1.68 |
| 7  | G15   | 苏通大桥 | 1.15 | 1.08 | 0.75             | 1.88 |
| 8  | G40   | 崇启大桥 | 0.26 | 0.25 | 0.42             | 3.61 |

注：行驶方向流量比为过江通道由北往南流量与由南往北流量的比值。

## 4、易拥堵路段

预计清明期间全省干线公路有 **51** 个易拥堵路段，部分路段在高峰时段可能会出现短时间拥堵。其中，高速公路易拥堵路段 14 个，包含 **6 个横向路段**和 **8 个纵向路段**，普通干线公路有 37 个易拥堵路段，集中在 **17 个国道路段**和 **20 个省道路段**。

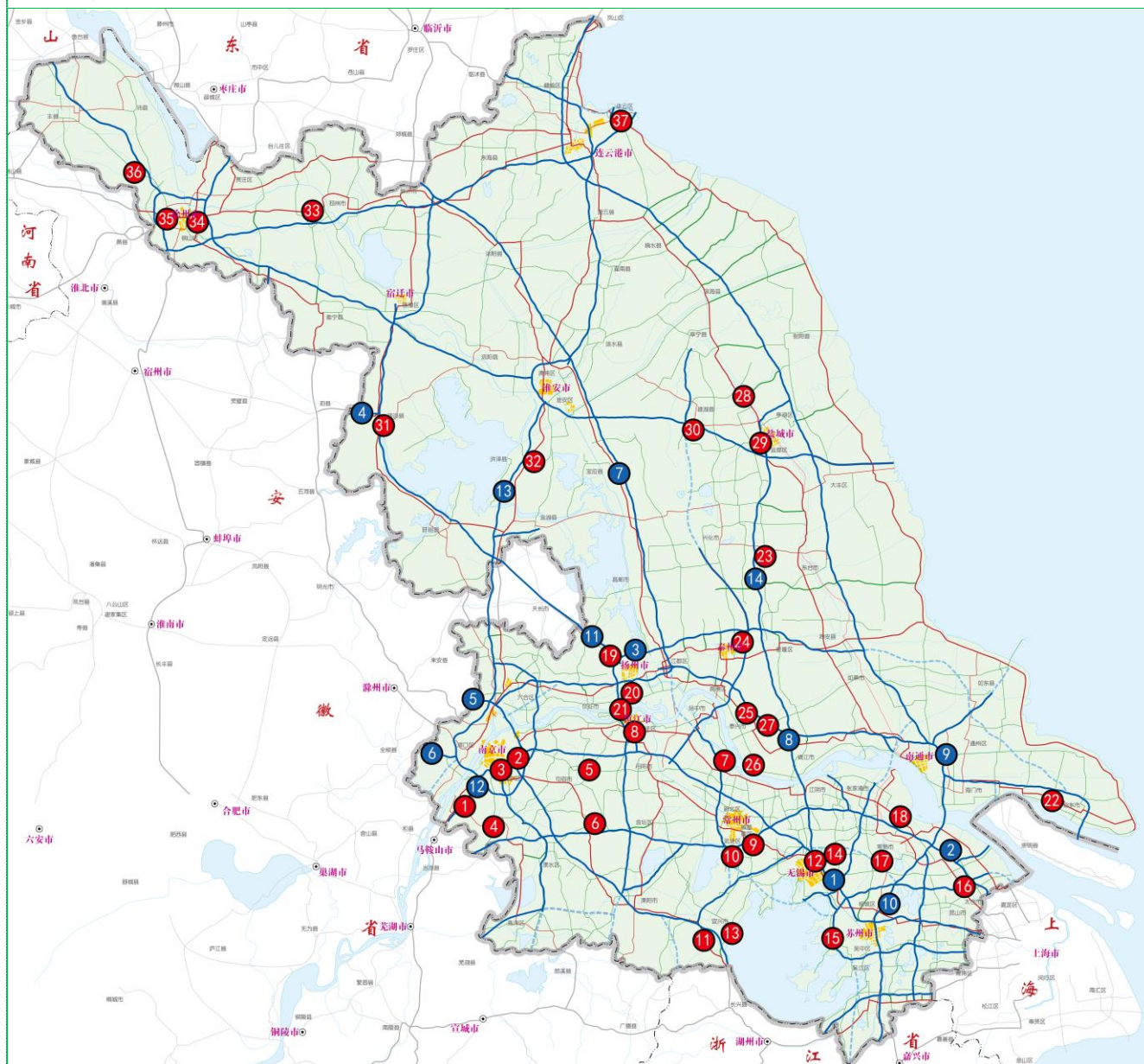


图 14 清明期间干线公路易拥堵路段分布预判情况

| 道路等级   | 序号 | 区段名称            | 易拥堵路段                          |
|--------|----|-----------------|--------------------------------|
| 高速公路   | 1  | G2 京沪/G42 沪蓉高速  | 沪宁高速无锡-苏州共线段                   |
|        | 2  | G15 沈海高速        | 苏州段                            |
|        | 3  | S28 启扬高速        | 扬州绕城段                          |
|        | 4  | G1516 盐洛高速      | 泗洪段                            |
|        | 5  | G36 宁洛高速        | 江苏段                            |
|        | 6  | G40 沪陕高速        | 宁合段                            |
|        | 7  | G2 京沪高速         | 淮安-扬州段                         |
|        | 8  | G2 京沪高速         | 广靖-锡澄段                         |
|        | 9  | G15 沈海/G40 沪陕高速 | 南通共线段                          |
|        | 10 | G15w 常台高速       | 苏州段                            |
|        | 11 | S49 新扬高速        | 宿迁-扬州段                         |
|        | 12 | G4211 宁芜高速      | 江苏段                            |
|        | 13 | G25 长深高速        | 淮安段                            |
|        | 14 | S29 盐靖高速        | 泰州段                            |
| 普通干线公路 | 1  | G4211 南京段       | 宁马高速刘村至铜井段 ( K0-K20 )          |
|        | 2  | G36 南京绕城段       | 东杨坊                            |
|        | 3  | G42 南京绕城段       | 油坊桥                            |
|        | 4  | S126 南京段        | 宁丹路                            |
|        | 5  | S243 镇江段        | 句容境内 K44-K46                   |
|        | 6  | S340 镇江段        | 句容境内 K153                      |
|        | 7  | S238 镇江段        | 扬中境内 K53-K59                   |
|        | 8  | S338 镇江段        | 市区 K3-K4 栗子山公墓周边               |
|        | 9  | G312 常州段        | 牛塘段、邹区段、横山桥段                   |
|        | 10 | S340 常州段        | 常金大桥至卜弋段                       |
|        | 11 | G104 无锡段        | 宜兴收费站                          |
|        | 12 | G312 无锡段        | K144+200 东方钢材城段、K147+700 天一高架段 |



| 道路等级 | 序号 | 区段名称      | 易拥堵路段                                |
|------|----|-----------|--------------------------------------|
|      | 13 | S230 无锡段  | K187-K186 高速路口往无锡方向                  |
|      | 14 | S342 无锡段  | K50-K53 团结路至春笋路段、K41-K44 锡东大道路口、农博园段 |
|      | 15 | S230 苏州段  | 吴中段                                  |
|      | 16 | G204 苏州段  | 太仓双凤段                                |
|      | 17 | S342 苏州段  | 常熟郊区段                                |
|      | 18 | G346 苏州段  | K42 常熟段                              |
|      | 19 | S244 扬州段  | K26 启扬高速进出口                          |
|      | 20 | S244 扬州段  | K38 沪陕高速出入口                          |
|      | 21 | S243 扬州段  | 江阳路路口段、K13-K15 镇扬汽渡瓜州码头段             |
|      | 22 | G345 南通段  | 上 G15 苏通大桥高速路口、上 G40 崇启大桥高速路口        |
|      | 23 | S229 泰州段  | 兴化段 K36-K90                          |
|      | 24 | S231 泰州段  | 泰州海陵城区段                              |
|      | 25 | G345 泰州段  | 宁通高速泰兴北出入口                           |
|      | 26 | S504 泰州段  | K35 七圩汽渡口                            |
|      | 27 | S334 泰州段  | K132 宁通高速泰兴东出入口                      |
|      | 28 | G204 盐城段  | K637-K638 建湖段                        |
|      | 29 | G204 盐城段  | K558-K561 进出城路段                      |
|      | 30 | S234 盐城段  | K67-K68 盐徐高速出入口                      |
|      | 31 | G235 淮安段  | 与新扬高速平行段                             |
|      | 32 | S350 淮安段  | K45+500-K46+300 洪泽区朱坝街道集镇段           |
|      | 33 | G311 徐州段  | 茶棚路口 K274+936、碾庄烈士陵园 K210+150        |
|      | 34 | G206 徐州段  | 翟山十字路口 K801+210                      |
|      | 35 | G310 徐州段  | 潘安湖景区 K208+870                       |
|      | 36 | S322 徐州段  | K48+340 郑集收费站出入口                     |
|      | 37 | G228 连云港段 | G228 与 G310 交界处铁路涵洞、临洪河特大桥 K2919+450 |

## 5、易拥堵（热门）景区

清明期间，赏油菜花游客较多，我们梳理了三大热门赏花区域：**南京高淳**、**扬州高邮**、**泰州兴化**，尤其是泰州兴化，兴化地区附近收费站及周边连接收费站的普通公路流量将大幅增长，公众可提前下高速选择普通公路前往！

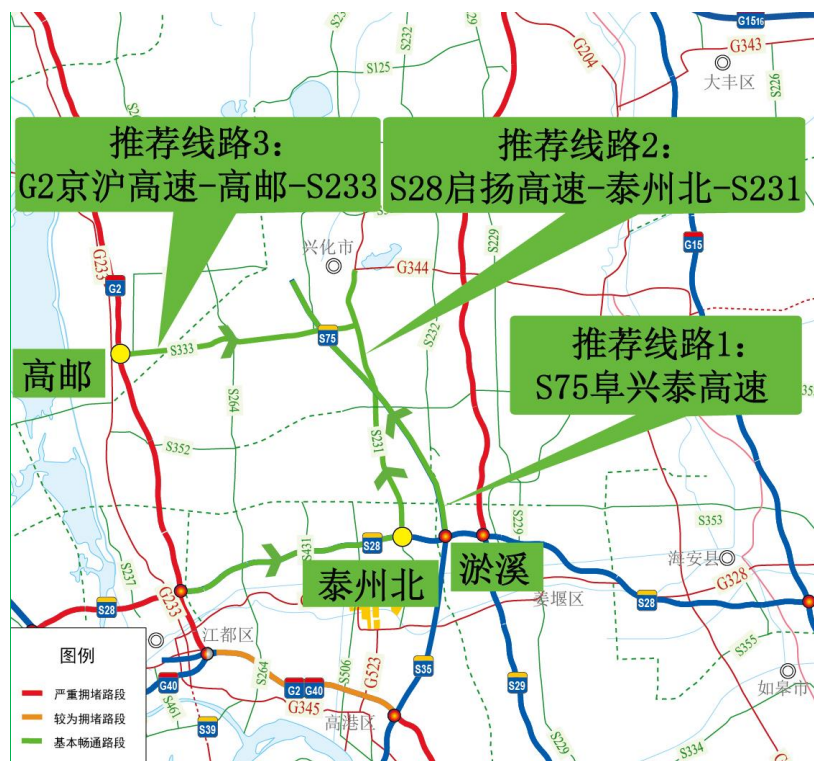


图 15 前往兴化线路图

清明期间，去热门景区踏青游玩的游客也较多，通往南京、苏州、无锡、常州、扬州等旅游景点的高速公路出口收费站以及普通干线公路相关路段，在高峰时段可能发生交通拥堵，请多加关注！

| 地区 | 景点名称                   | 收费站         | 路段名称                |
|----|------------------------|-------------|---------------------|
| 南京 | 中山陵、明孝陵、总统府、夫子庙、瞻园、鸡鸣寺 | 南京主线、宁杭南京主线 | G42 沪蓉高速、S87 南京支线   |
|    | 老山国家森林公园               | 江浦          | G2501 南京绕城高速、国道 312 |
|    | 高淳老街                   | 和凤          | S55 宁宣高速            |
|    | 牛首山                    | 东善桥、谷里      | G2501 南京绕城高速        |

| 地区  | 景点名称          | 收费站               | 路段名称                                    |
|-----|---------------|-------------------|-----------------------------------------|
| 镇江  | 金山寺、焦山、北固山    | 镇江西、镇江南           | G4011 扬溧高速                              |
|     | 茅山            | 茅山、金坛西、荣炳         | S38 常合高速、G4011 扬溧高速                     |
| 常州  | 天宁寺           | 常州                | G42 沪蓉高速                                |
|     | 环球恐龙城         | 常州、横山、青龙          | G42 沪蓉高速                                |
|     | 嬉戏谷           | 横山、戚墅堰、常州南、漕桥     | G42 沪蓉、S38 常合、S48 沪宜高速                  |
|     | 溧阳天目湖风景区      | 溧阳南、溧阳西           | G25 长深高速                                |
|     | 南山竹海          | 溧阳南、溧阳西、后周        | G25 长深高速、G4011 扬溧高速                     |
|     | 常州淹城野生动物园     | 邹区、武进经发区          | S39 江宜高速                                |
| 无锡  | 灵山胜境          | 陆区                | S48 沪宜高速、G42 沪蓉高速                       |
|     | 鼋头渚           | 无锡新区、无锡西、无锡东      | S19 通锡、S48 沪宜、G42 沪蓉高速                  |
|     | 三国城、水浒城       | 无锡西、华庄、南泉         | S48 沪宜高速、S19 通锡高速                       |
|     | 宜兴太湖风景区       | 丁山、宜兴、宜兴西         | G25 长深高速、S48 沪宜高速、                      |
|     | 善卷洞           | 宜兴、丁山、鲸塘、宜兴西      | G25 长深高速、S48 沪宜高速                       |
| 苏州  | 同里古镇          | 车坊、黎里、吴江、吴江南      | S58 沪常、G15w 常台、G50 沪渝                   |
|     | 阳澄湖           | 阳澄湖北、阳澄湖、相城、苏州工业园 | S48 沪宜、G15w 常台、G2 京沪/G42 沪蓉高速共线段、国道 312 |
|     | 苏州园林、拙政园、留园   | 苏州                | G2 京沪高速                                 |
|     | 金鸡湖景区         | 苏州城区、吴中           | G15w 常台高速                               |
|     | 虎丘山风景区        | 苏州、苏州新区、苏州城区      | G2 京沪/G42 沪蓉共线段、G15w 常台高速               |
|     | 周庄            | 甪直、甪直南、吴江         | S5 常嘉、S58 沪常、G15w 常台高速                  |
|     | 苏州太湖风景区       | 天池山、光福、西山         | S9 苏绍高速、省道 230                          |
| 泰州  | 溱湖湿地农业生态区     | 溱潼、姜堰北            | S29 盐靖高速、S28 启扬高速                       |
| 盐城  | 丹顶鹤保护区        | 兴桥                | G15 沈海高速                                |
|     | 麋鹿保护区         | —                 | 国道 228                                  |
|     | 大纵湖风景区        | —                 | 省道 125                                  |
|     | 荷兰花海、梅花湾      | —                 | 省道 226                                  |
| 扬州  | 瘦西湖、大明寺、个园、何园 | 瘦西湖、扬州西、扬州南、扬州广陵  | S28 启扬高速、G40 沪陕高速、省道 244                |
|     | 宝应湖国家湿地公园     | 宝应                | G2 京沪高速                                 |
| 连云港 | 花果山           | 宁海、宋跳、大浦、宋庄       | G25 长深高速                                |
| 徐州  | 窑湾古镇          | —                 | 省道 505                                  |
| 淮安  | 周恩来故里景区       | —                 | 省道 328                                  |

## 6、易拥堵墓区

清明扫墓祭祖，预计**公共墓区附近高速收费站及周边普通公路**流量较大。如南京地区的 G2501 南京绕城高速栖霞互通、东善桥互通以及谷里互通，苏州地区的 S58/S9 苏州绕城高速西山互通、东山互通，G42/G2 沪蓉高速苏州新区互通、花桥主线等，公众可选择提前下高速，选择普通公路前往墓区！

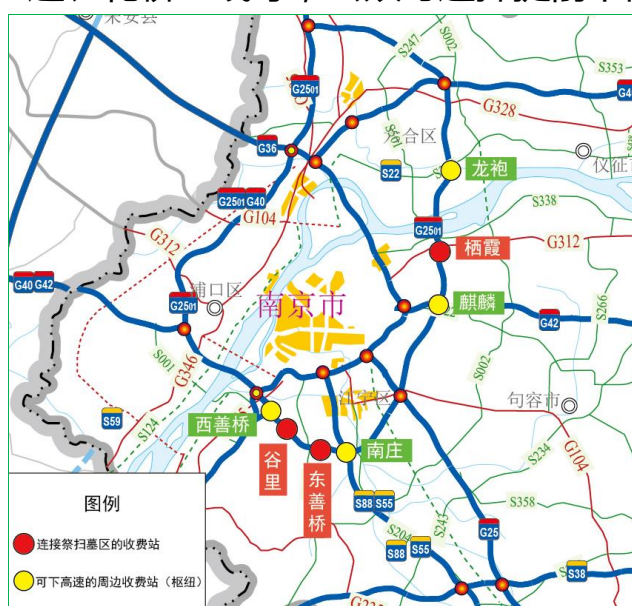


图 16 南京易拥挤的公共墓区附近收费站



图 17 苏州易拥挤的公共墓区附近收费站



## 7、易拥堵枢纽

清明期间，高速公路预计有 **19** 个易拥堵枢纽，在高峰时段可能发生交通拥堵，通行车辆请注意减速慢行！

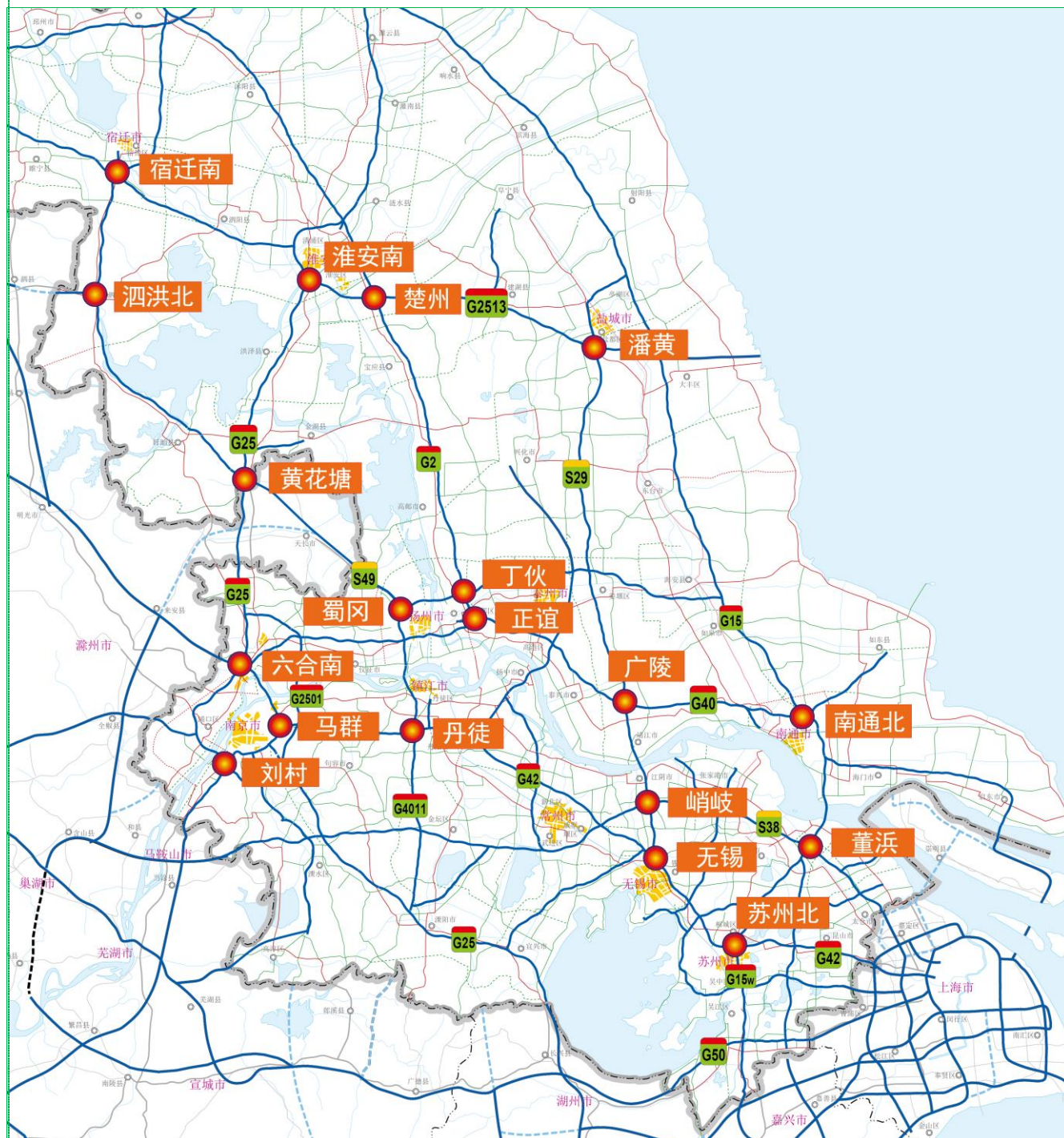


图 18 清明期间高速公路易拥堵枢纽分布预判情况



## 8、易拥堵服务区

清明期间，G2 京沪高速淮安-扬州段、广靖锡澄段，G2 京沪/G42 沪蓉高速无锡-苏州共线段，G15w 苏州段、G15 沈海高速、S49 新扬高速等部分线路 26 个沿线服务区在高峰时段可能发生交通拥堵，请多加关注！！

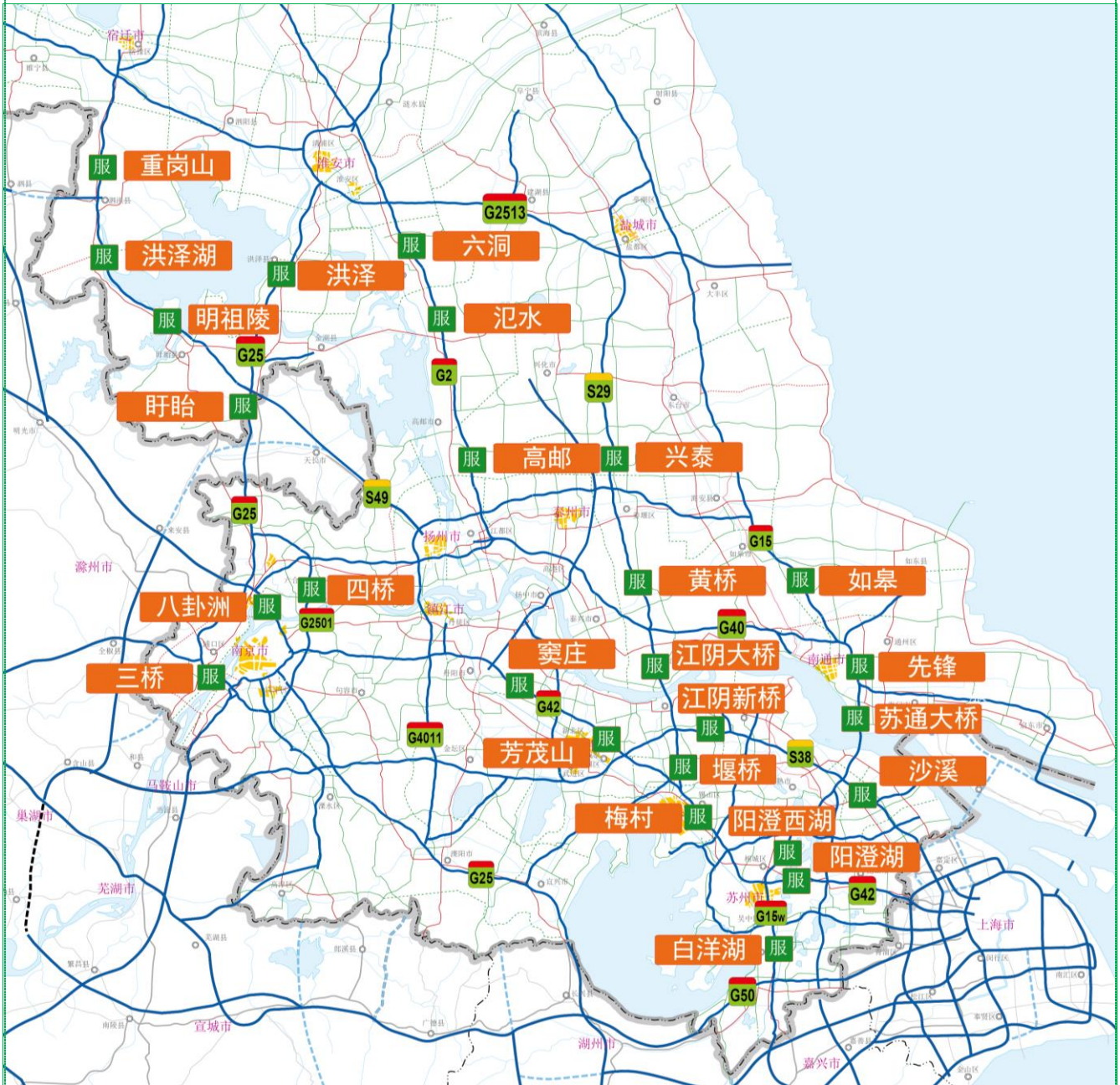


图 19 清明期间高速公路易拥堵服务区分布预判情况



## 9、易拥堵收费站

清明期间，易拥堵收费站主要集中在省界出入口以及南京、苏州、无锡、常州等干线公路，在高峰时段可能发生交通拥堵，请多加关注！

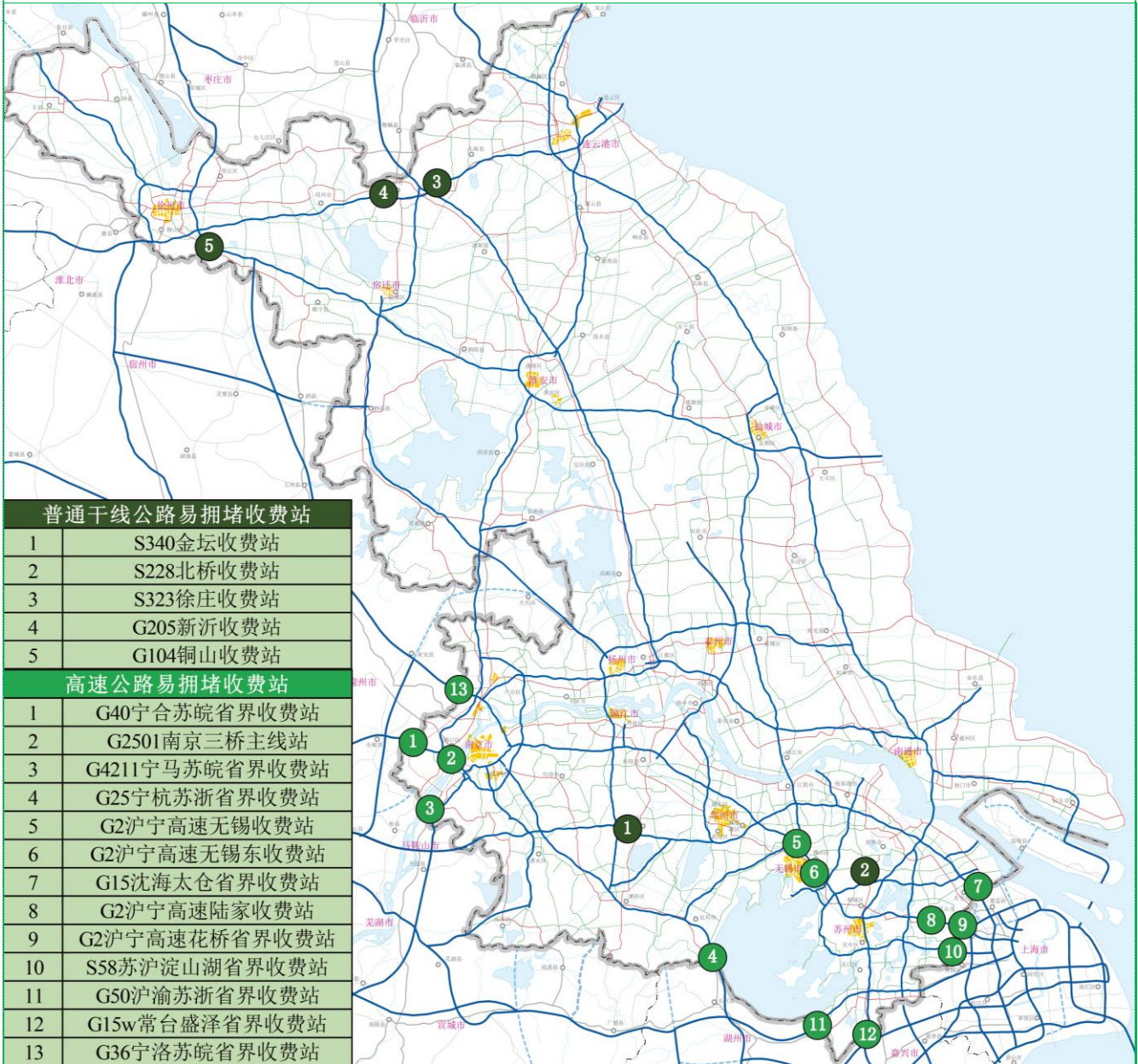


图 20 清明期间干线公路易拥堵收费站分布预判情况

# 六、特情预知

## 1、高速公路施工路段管制

清明期间，省内有 G2 京沪高速、G40 沪陕高速等 10 处高速公路路段、节点在施工，请注意现场交通标志提示！



图 21 清明期间高速公路施工管制路段



清明期间高速公路施工路段↓↓↓

| 序号 | 路段      | 桩号                  | 位置           | 施工信息                                                       |
|----|---------|---------------------|--------------|------------------------------------------------------------|
| 1  | G30连霍高速 | K0-K5+540           | 起点-大岛山枢纽     | 因中华西路西延工程路改桥施工，双向封闭（2018.6-2019.4.30）                      |
| 2  | G40沪陕高速 | K203-K205           | 九华枢纽-陈桥互通    | 往南京方向因通洋线航道整治桥梁工程，半幅封闭（借启东方向超车道通行）（2018.3.13-2019.4.9）     |
| 3  | G2京沪高速  | K937-K940           | 高邮互通-八桥互通    | 道路拓宽施工，往上海方向半幅封闭（借北京方向超车道通行）（2019.3.20-2019.4.30）          |
| 4  | G2京沪高速  | K837-K839           | 淮安互通-楚州枢纽    | 因道路拓宽施工，往北京方向半幅封闭（借上海方向超车道通行）（2019.3.30-2019.4.7）          |
| 5  | G25长深高速 | K2125+340-K2127+480 | 新昌枢纽-溧阳西互通   | 因南河特大桥整体顶升改造施工，往杭州方向半幅封闭（借南京方向两股车道通行）（2019.3.15-2019.9.30） |
| 6  | G40沪陕高速 | K109+579-K105+809   | 启东东互通-大生互通   | 往启东方向因通启与海启高速公路拼宽段匝道拼接施工，占用应急车道（2019.3.7-2019.11.30）       |
| 7  | G2京沪高速  | K873+419-K875+119   | 泾河互通-界首互通    | 双向道路拓宽施工，占用慢车道和应急车道（2019.2.24-2019.4.30）                   |
| 8  | G2京沪高速  | K838、K874、K939      | 淮安东、宝应、八桥收费站 | 双向施工，关闭收费站出入口（2018.6.14-2019.4.30）                         |
| 9  | G2京沪高速  | K831                | 淮安收费站        | 双向施工，关闭收费站出入口（2019.2.28-2019.7.31）                         |
| 10 | S19通锡高速 | K148                | 南泉收费站        | 关闭收费站出入口，华庄至南泉主线双向封闭（2018.12.28-2020.3.30）                 |

## 2、普通干线公路施工路段

清明期间，请关注普通干线公路路段施工信息，提前做好出行线路规划！

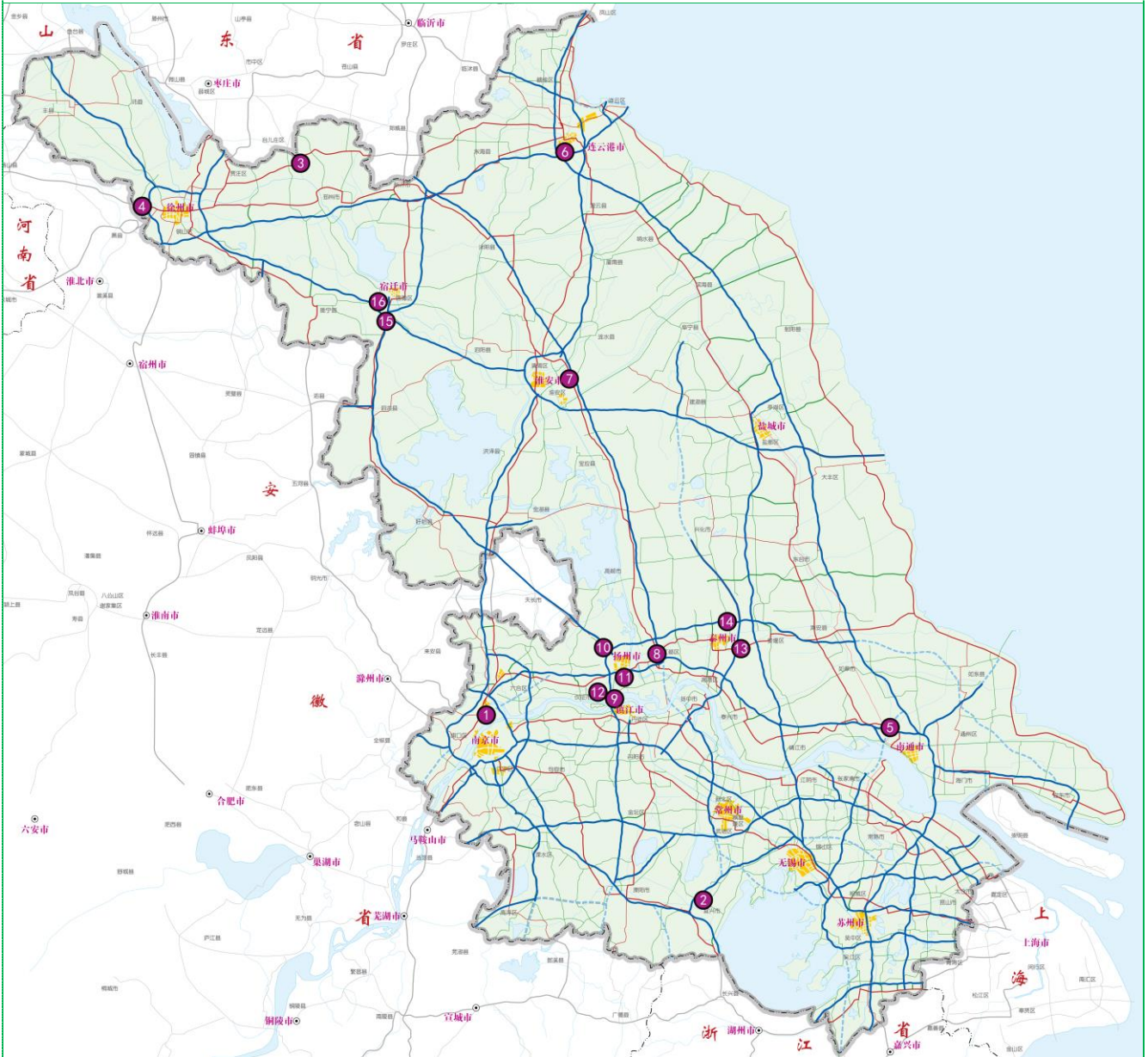


图 22 清明期间普通干线公路封闭施工管制路段分布图

清明期间普通干线公路封闭施工路段↓↓↓

| 序号 | 路段名称     | 地点桩号                                | 施工信息                                   |
|----|----------|-------------------------------------|----------------------------------------|
| 1  | 南京 G104  | K1101+900-K1102+982                 | 浦泗立交拆除重建                               |
| 2  | 无锡 S342  | K102+380-K103+800                   | 锡溧漕河大桥拆除重建                             |
| 3  | 徐州 G310  | K165+700-K166+800<br>(邳州中运河大桥)      | 桥梁改造工程施工                               |
| 4  | 徐州 G310  | K257-K257+770<br>(铜山夹河铁路道口)         | 310国道夹河铁路道口立交桥工程施工                     |
| 5  | 南通 G204  | K808+350<br>(九圩港大桥航道改造)             | 限高 2.8 米, 禁止黄牌照大、中型载货汽车、专项作业车以及大中型客车通行 |
| 6  | 连云港 G233 | K1330+000-K1331+000                 | 维修工程施工需要中断交通                           |
| 7  | 淮安 G233  | K29+500-K33+600<br>(高铁新城附近)         | 淮安快速路一期 4 标段和高铁新城施工工程                  |
| 8  | 扬州 G328  | G328 与 G233 交叉口                     |                                        |
| 9  | 扬州 S243  | K13-K15                             | 镇扬汽渡瓜州码头段                              |
| 10 | 扬州 S244  | K26                                 | 启扬高速进出口                                |
| 11 | 扬州 S244  | K38                                 | 沪陕高速出入口                                |
| 12 | 扬州 S356  | K302+300 附近                         | 沿江线扬溧高速出入口附近                           |
| 13 | 泰州 G328  | K259+500-K263+980                   | 快速化改造施工                                |
| 14 | 泰州 S231  | K144+800-K147+900                   | 双向封闭施工                                 |
| 15 | 宿迁 G235  | K57+300、K57+600、<br>K57+700、K57+800 | 4 个匝道进行全封闭施工                           |
| 16 | 宿迁 S324  | K185+500-K189+100                   | 部分路段封闭施工                               |

### 3、服务区特情

清明期间，G25 长深高速、G2 京沪高速等高速公路沿线共有 6 个服务区有车位较少、暂停供油等特情，请注意！

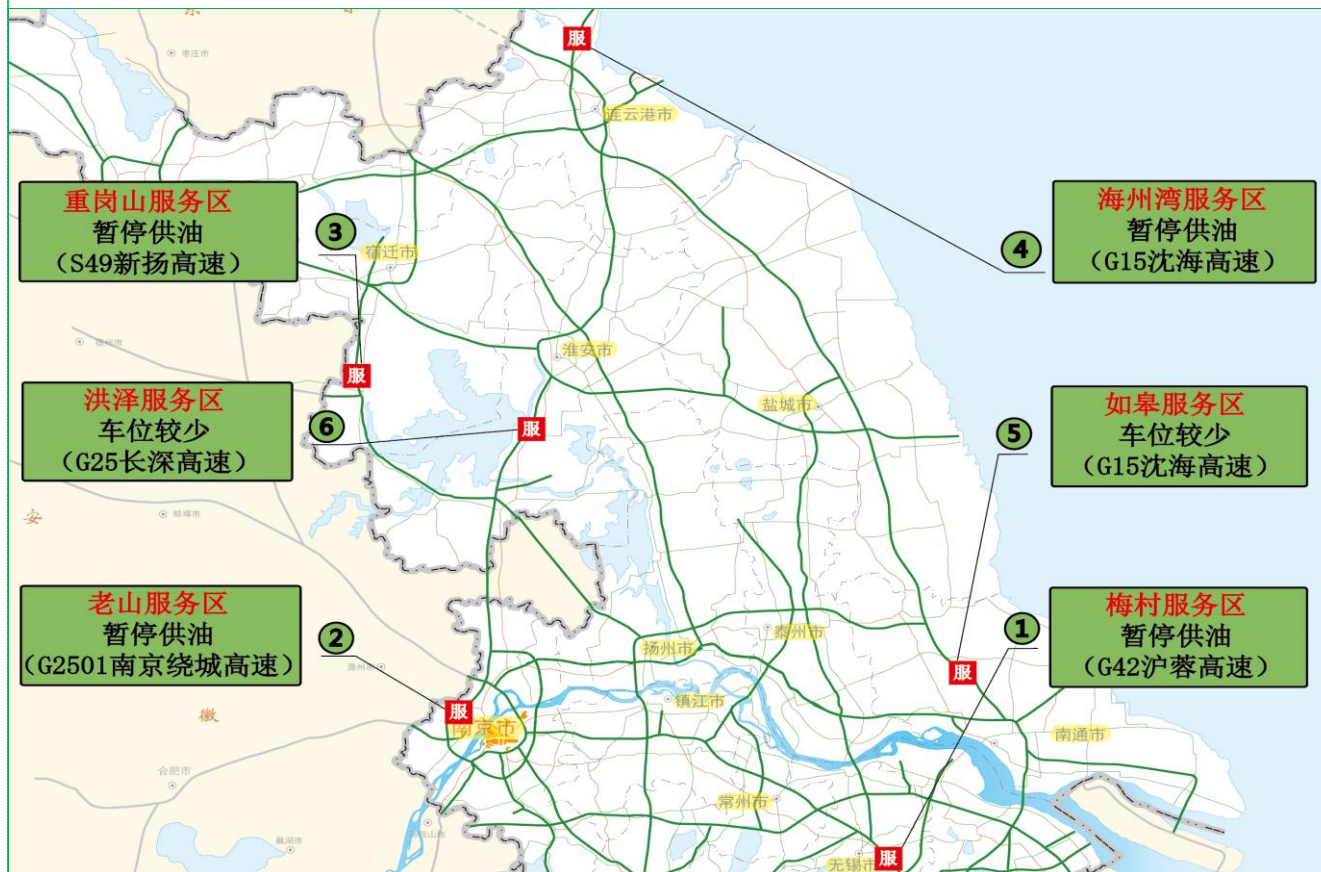


图 23 清明期间高速公路服务区特情

清明期间高速公路服务区特情↓↓↓

| 序号 | 服务区名称                 | 提示内容                     | 时间          |
|----|-----------------------|--------------------------|-------------|
| 1  | G42 沪蓉高速梅村服务区         | 服务区南北区因加油站改造，停止供油        | 至 2019.4.30 |
| 2  | G2501 南京绕城高速<br>老山服务区 | 服务区双向加油站双层罐改造，停止供油       | 至 2019.6.6  |
| 3  | S49 新扬高速重岗山服务区        | 服务区双向加油站油罐双层改造，封闭施工，停止供油 | 至 2019.5.1  |
| 4  | G15 沈海高速海州湾服务区        | 服务区双向加油站双层罐改造，停止供油       | 至 2019.4.20 |
| 5  | G15 沈海高速如皋服务区         | 服务区因房建施工，东区和西区小车位都较少     | 至 2019.10   |
| 6  | G25 长深高速洪泽服务区         | 服务东区施工，车位较少              | 至 2019.6.30 |



## 4、路段节点限行

清明期间，部分高速公路路段节点限行，主要有：

G2 京沪高速公路**王兴枢纽至丁伙枢纽**限制**危化品运输车、超限运输车**及**五轴（含）以上货车**限制通行；

因 G15 沈海高速（汾灌高速）淮沭新河陇海铁路大桥出现严重裂缝，G15 沈海高速**城南枢纽至灌云北枢纽**区间路段自 3 月 19 日起至 2019 年 12 月 31 日**禁止所有车辆通行**，请从 G25 长深高速、G30 连霍高速、204 国道、228 国道、242 省道绕行；

G2 京沪高速锡澄段**江阴北、江阴**收费站在**4 月 4 日、5 日 8 点至 20 点**实施**入口封闭管控**。



图 24 清明期间高速公路限行分布情况

## 5、高速公路事故快处理赔服务点与警务站

清明期间，全省部分高速公路上设置了**事故快处理赔服务点**，方便快速处理轻微事故。同时，全省高速公路服务区已挂牌设置**警务站**。

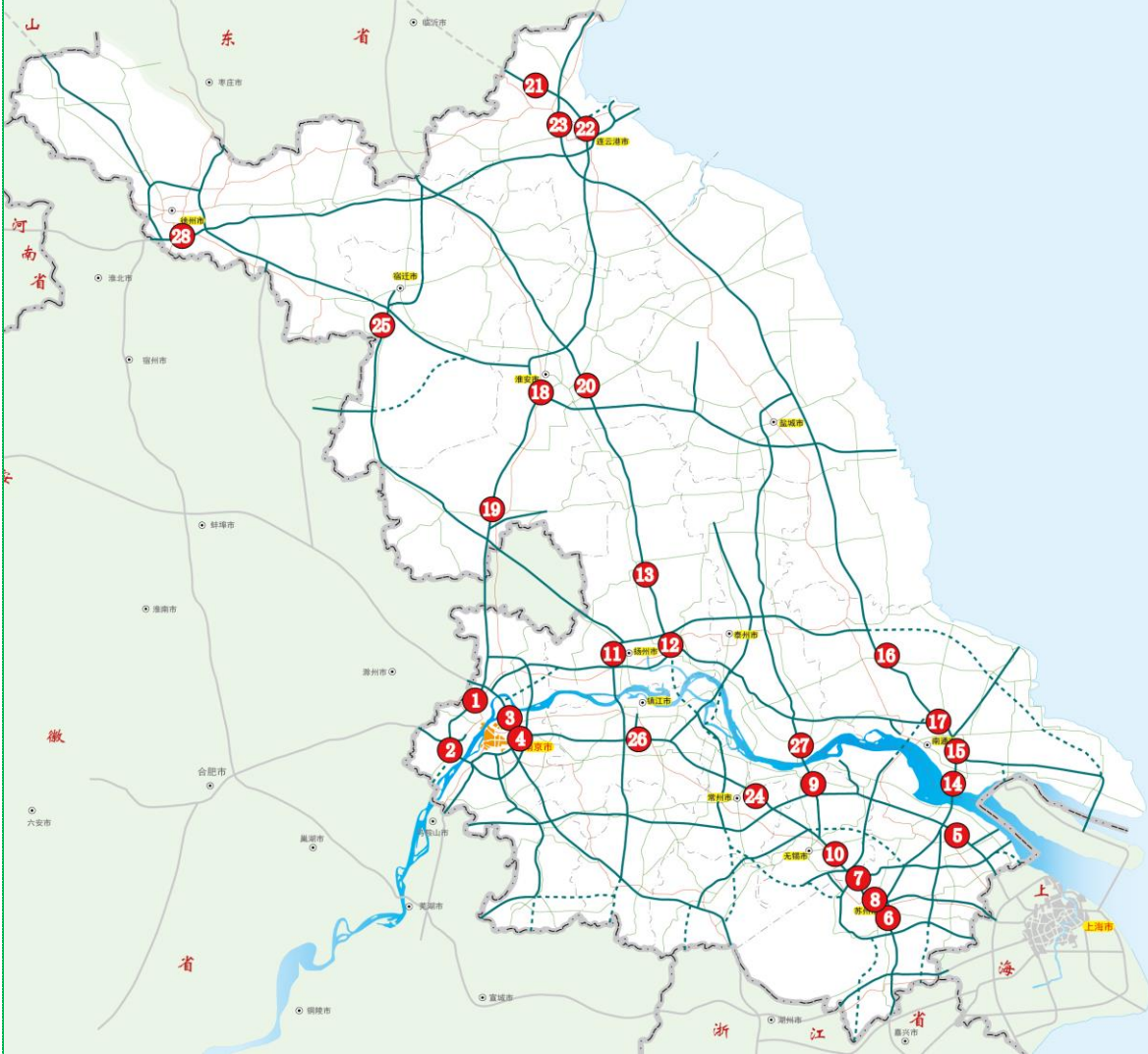


图 25 清明期间高速公路事故快处理赔服务点分布图

### 清明期间高速公路事故快处理赔服务点↓↓↓

| 序号 | 地市 | 路段           | 地址(详细地址)            |
|----|----|--------------|---------------------|
| 1  | 南京 | G40 沪陕高速     | 高速八大队大队部（六合区常家营西一号） |
| 2  | 南京 | G2501 南京绕越高速 | 高速三大队大队部（三桥主线站旁）    |
| 3  | 南京 | G36 宁洛高速     | 高速二大队大队部（二桥主线站旁）    |
| 4  | 南京 | G42 沪蓉高速     | 马群主线收费站             |

| 序号 | 地市  | 路段         | 地址(详细地址)                    |
|----|-----|------------|-----------------------------|
| 5  | 苏州  | G15 沈海高速   | 高速六大队大队部                    |
| 6  | 苏州  | G15w 常台高速  | 高速三大队大队部                    |
| 7  | 苏州  | G2 京沪高速    | K1122 东桥枢纽                  |
| 8  | 苏州  | G2 京沪高速    | 苏州收费站                       |
| 9  | 无锡  | G2 京沪高速    | 江阴南收费站外                     |
| 10 | 无锡  | G42 沪蓉高速   | 无锡东收费站广场北侧通道                |
| 11 | 扬州  | S28 启扬高速   | 高速四大队大队部(扬州北收费站出口旁)         |
| 12 | 扬州  | G2 京沪高速    | 高速三大队大队部(江都出口与 G328 国道交汇口旁) |
| 13 | 扬州  | G2 京沪高速    | 扬州高速二大队大队部(高邮匝道收费站出口处)      |
| 14 | 南通  | G15 沈海高速   | 高速四大队大队部(南通开发区收费站旁)         |
| 15 | 南通  | G40 沪陕高速   | 高速二大队大队部(小海收费站出口旁)          |
| 16 | 南通  | G15 沈海高速   | 高速三大队大队部(丁堰收费站出口旁)          |
| 17 | 南通  | G40 沪陕高速   | 南通北收费站                      |
| 18 | 淮安  | G2513 淮徐高速 | 高速五大队大队部(宿淮盐淮安南出口)          |
| 19 | 淮安  | G25 长深高速   | 洪泽区马坝西收费站出口                 |
| 20 | 淮安  | G2 京沪高速    | 高速一大队大队部(淮安东收费出口)           |
| 21 | 连云港 | G25 长深高速   | 沙河服务区                       |
| 22 | 连云港 | G25 长深高速   | 苍梧收费站出口                     |
| 23 | 连云港 | G15 沈海高速   | 浦南服务区                       |
| 24 | 常州  | G42 沪蓉高速   | 青龙收费站(青洋北路 179 号)           |
| 25 | 宿迁  | S49 新扬高速   | 靳桥收费站出口                     |
| 26 | 镇江  | G42 沪蓉高速   | 镇江收费站                       |
| 27 | 泰州  | G2 京沪高速    | 盐锡路政三大队(江阴大桥超限站内)           |
| 28 | 徐州  | G30 连霍高速   | 连徐高速公路有限公司院内                |



# 七、绕行线路

## 1、南京二桥



建议过境车辆选择南京三桥、南京四桥绕行（见图 26），市内车辆选择南京长江大桥、扬子江隧道以及长江隧道绕行（见图 27）。

图 26 南京二桥过境绕行线路（双向）



图 27 南京二桥市内绕行线路（双向）



## 2、江阴大桥

建议通过泰州大桥、南京四桥绕行，货车也可通过七圩⇌圩塘港、夹港⇌利港、靖江、江阴等汽渡绕行。（见图 28）



图 28 江阴大桥绕行线路（双向）

## 3、苏通大桥

建议通过泰州大桥绕行，货车也可以通过通沙汽渡、通常汽渡、太海⇌海太汽渡等汽渡绕行。（见图 29）



图 29 苏通大桥绕行线路

## 4、G42 沪蓉高速苏锡段

推荐绕行线路：(见图 30)

线路 1：在 G25 长深高速桂庄枢纽处，转 S38 常合高速，经董浜枢纽行驶至 G15 沈海高速沿江段至上海；

线路 2：在 G25 长深高速浙江湖州段李家巷枢纽处 转 G50 沪渝高速至上海；

线路 3：走 312 国道至上海。



图 30 G42 沪蓉高速苏锡段绕行线路

## 5、G15w 常台高速苏州城区

推荐绕行线路：(见图 31)

线路 1：在 G15w 常台高速董浜南枢纽转 G15w2 常嘉高速，至汾湖枢纽转 G50 沪渝高速，转 S227 省道至浙江；

线路 2：在 G15w 常台高速湘城枢纽转 S9 苏绍高速，转 S227 至浙江。



图 31 G15w 常台高速苏州城区段绕行线路

## 6、G2 京沪高速淮安扬州段

清明期间，由于 G2 京沪高速淮安-扬州段改扩建工程施工，原来走该路段的司机可选择如下绕行线路：(见图 32)

线路 1：走 S29 盐靖高速在潘黄枢纽转 G2513 淮徐高速；

线路 2：233 国道。

对于五轴（含）以上货车，除以上绕行线路外，还可选择 S49 新扬高速在黄花塘枢纽转 G25 长深高速或通过省道 264 绕行。



图 32 G2 京沪高速淮安-扬州段绕行线路



## 八、出行提示

### 提前了解路况，做好出行准备

通过导航软件或96777高速公路服务热线、江苏交广网（FM101.1）等渠道了解最新路况信息。驾车途中关注道路沿线可变情报板、电子显示屏发布的实时信息。出行前注意检查车辆状况，为您的爱车加满油，尽量避免扎堆在拥堵服务区加油。

### 错时错峰出行，避开拥堵路段

预计将在4月5日出现流量高峰，且为清明祭扫高峰，建议尽量避开流量高峰日及集中出行时段，提早或选择非高峰时段出行。出行时应提前了解易拥堵路段运行情况，中短途出行建议更多选择普通干线公路绕行。

### 注意道路特情，保障出行安全

出行时请注意施工路段现场交通标志提示；非紧急情况下，切不可占用应急车道。途经普通干线公路或农村公路平交道口路段要注意观察，防止撞上突然出现的行人或电动自行车。遇轻微交通事故，尽量选择自行协商处置，或到就近的轻微事故快处理赔点进行处置。如遇较大事故，应在车辆后方设置警示标志、开启应急灯、拨打报警电话，并迅速将人员转移到防护栏以外安全地带。

### 遵守交通法规，助力文明出行

处于实习期的司机必须在有三年以上驾龄的驾驶人陪同下才可以上高速公路驾车；不要占用应急车道行驶，否则予以抓拍，不仅罚款、计分，还要进行曝光。

### 关注便民服务，方便假日出行

节日期间，全省交通运输行业将继续开展“两保一强”专项行动，全省公路系统各单位也将积极开展“两学一做，公路为民服务进行时”活动，利用公路沿线的站点、收费广场等场地，设立“便民服务点”，向来往车辆提供开水、常用药品等服务。公众可及时关注相关便民服务措施，以备不时之需。



畅交通客户端



江苏高速



江苏交警



江苏交通



江苏高速96777